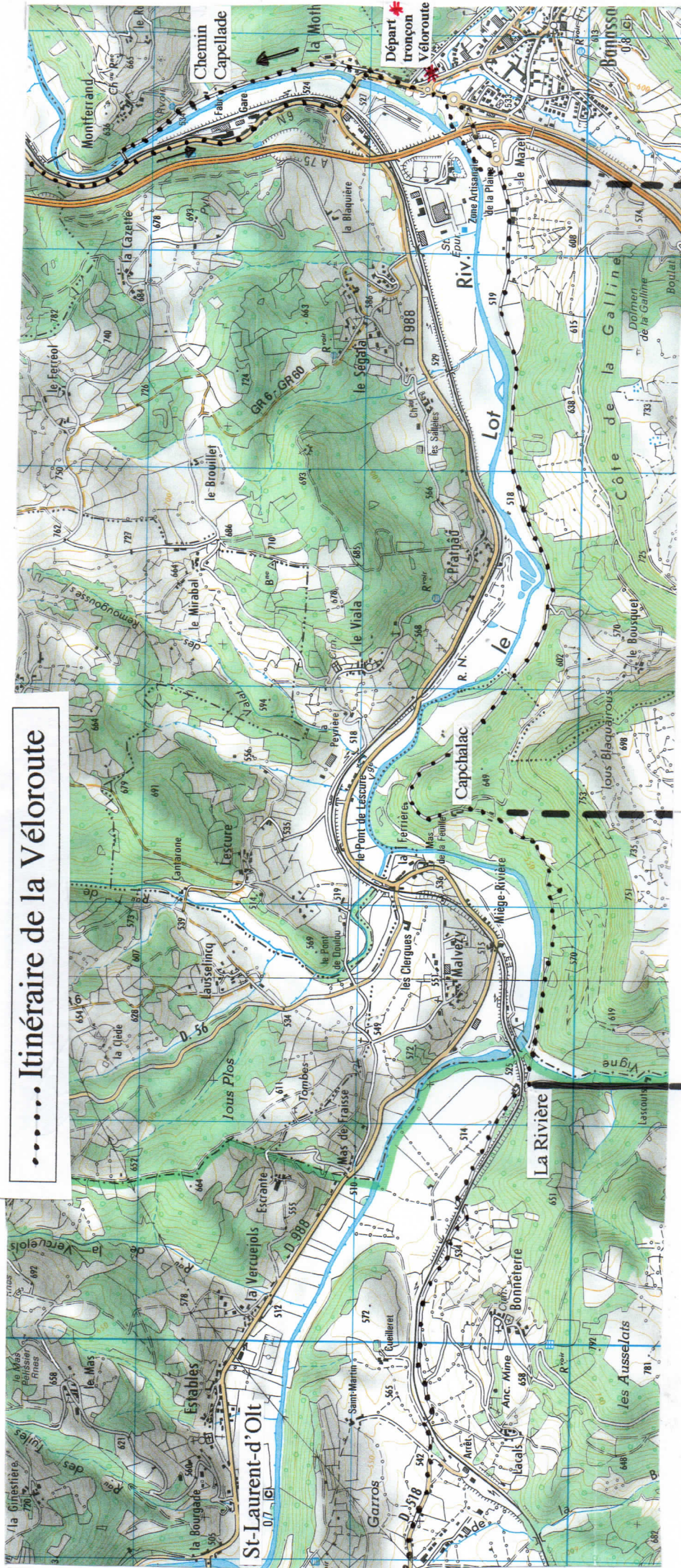


**Véloroute de la vallée du Lot-Lozère-
Etude de faisabilité par l'AF3V en 2001 - Mise à jour Octobre 2016**

Carte 49



..... Itinéraire de la Véloroute

Sentier à revêtir
Capchalac à
La Rivière
(1,6km)

Itinéraire à créer rive gauche sur chemin rural existant
(déjà goudronné de Banassac à Capchalac)

Deux ronds-points
à sécuriser
(phase 2 : créer un
sentier passant sous
le pont de l'A75)

Limite
Départements

Aveyron

Lozère

..... Itinéraire de la Véloroute

D809
Banassac-Booz
(3km)
2400 véh/j

Booz-Les
Ajustons (8km)
1223 véh/j

Itinéraire à créer sur D809 (11km)

Phase 1 :

Panneaux partageons la route

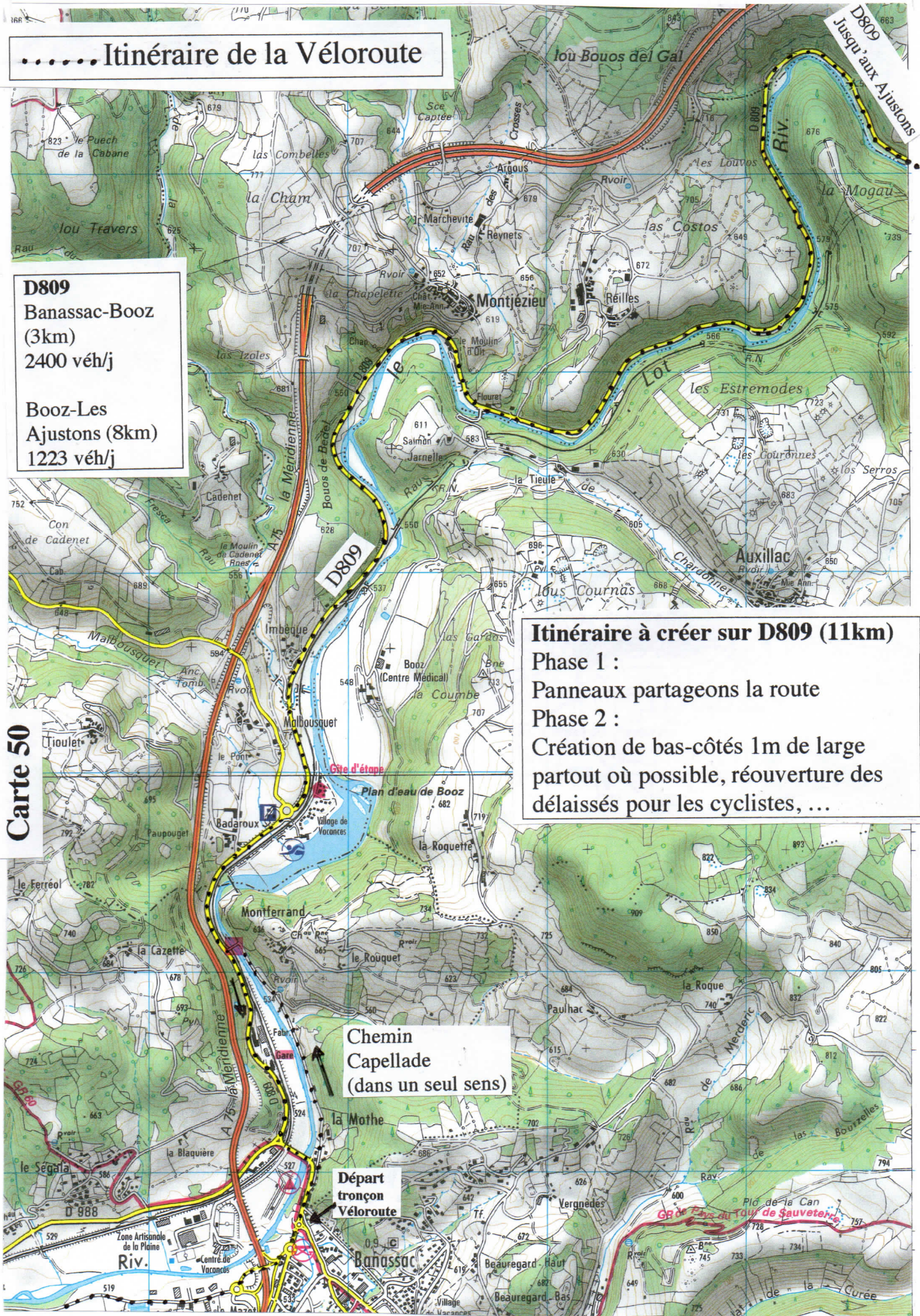
Phase 2 :

Création de bas-côtés 1m de large
partout où possible, réouverture des
délaissés pour les cyclistes, ...

Carte 50

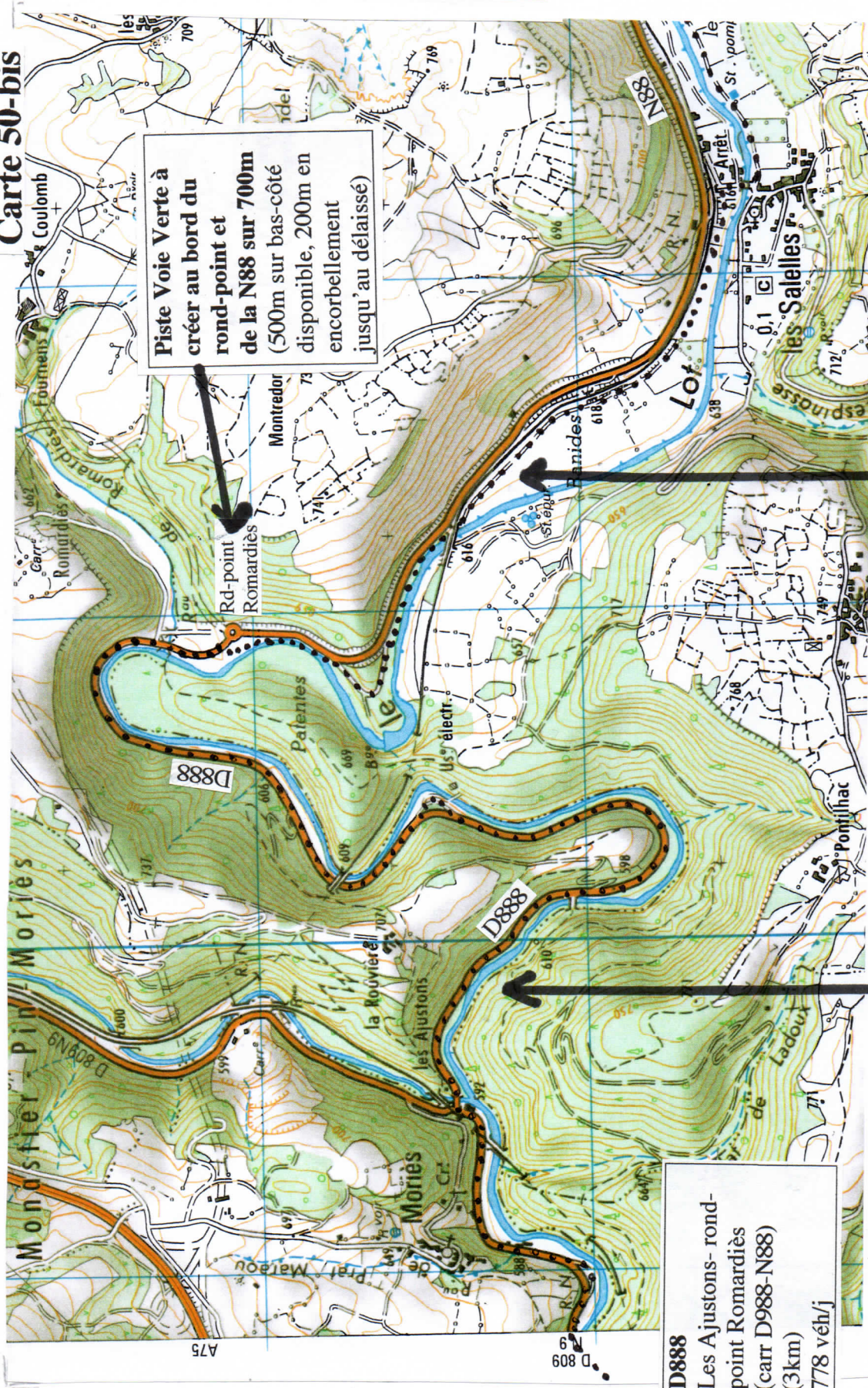
Chemin
Capellade
(dans un seul sens)

Départ
tronçon
Véloroute



..... Itinéraire de la Véloroute

Carte 50-bis



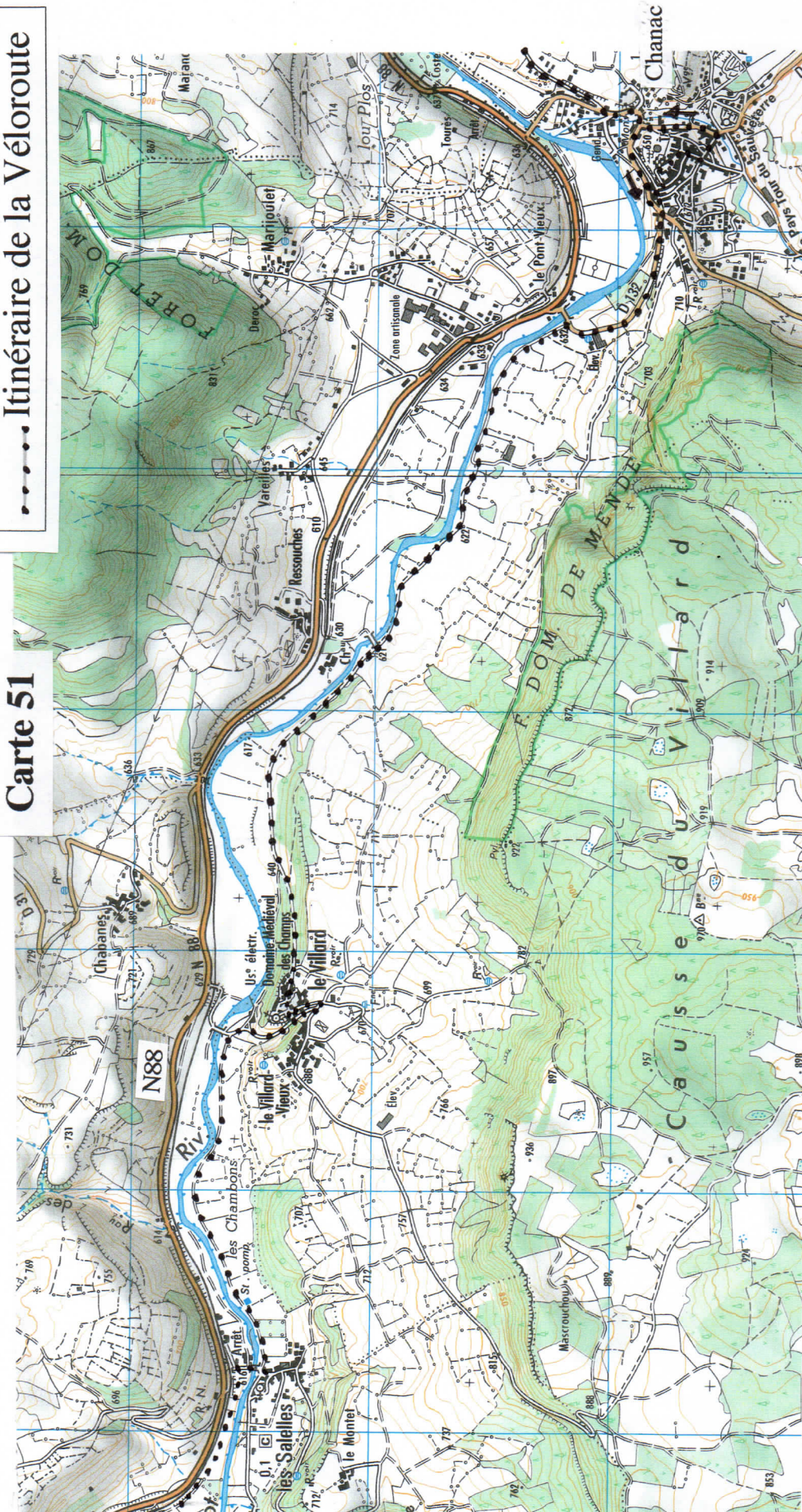
Piste Voie Verte à créer au bord du rond-point et de la N88 sur 700m (500m sur bas-côté disponible, 200m en encorbellement jusqu'au délaissé)

Itinéraire à créer sur délaissé et sur chemin existant au bord du Lot et le long voie ferrée jusqu'à Les Salèles (2,1km)
Jonction délaissé/chemin bord Lot (rampe 30m à créer)
Amélioration du revêtement sur 2km

Itinéraire à créer sur D888 (3km)
Reprise des bas-côtés pour absence de « marche » (sur 1km environ)
Panneaux partageons la route

D888
Les Ajustons- rond-point Romardiès (carr D988-N88) (3km)
778 véh/j

..... Itinéraire de la Véloroute



Carte 51

Traversée de

Chanac

Sens Ouest-Est par
rues :
place du Plo,
rue Planaguet,
place du Triadou,
av du Triadou
Sens Est-Ouest :
par route du
Cros (D32)

Itinéraire sur D132

(900m)
Création de sur-
largeur ou
bande cyclable
dans le sens
de la montée

Itinéraire à créer sur chemin rural existant (en majorité empierré-sablé) au bord du Lot

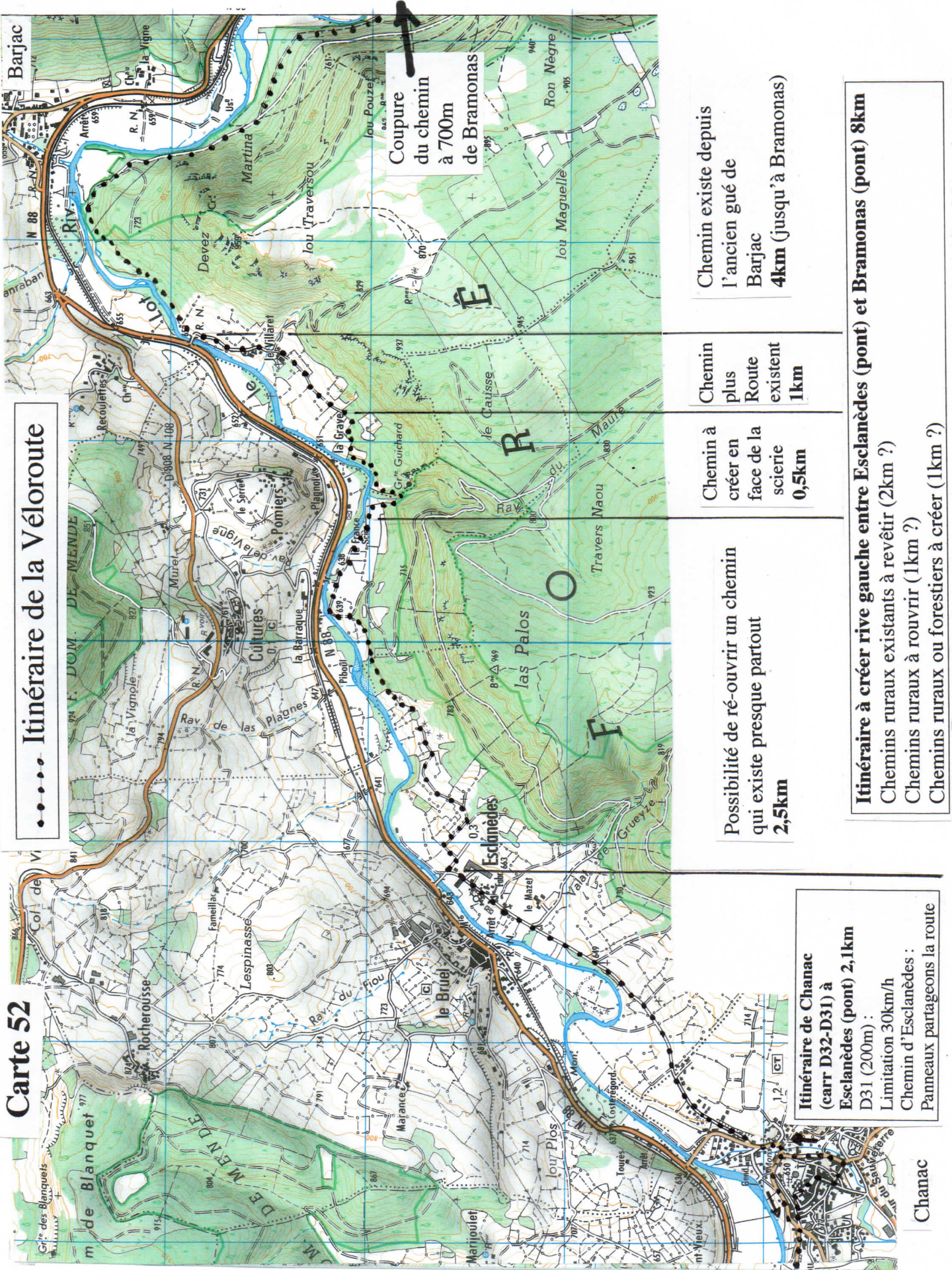
entre Les Salèlles (pont) et Chanac (Pont Vieux) 5,8km

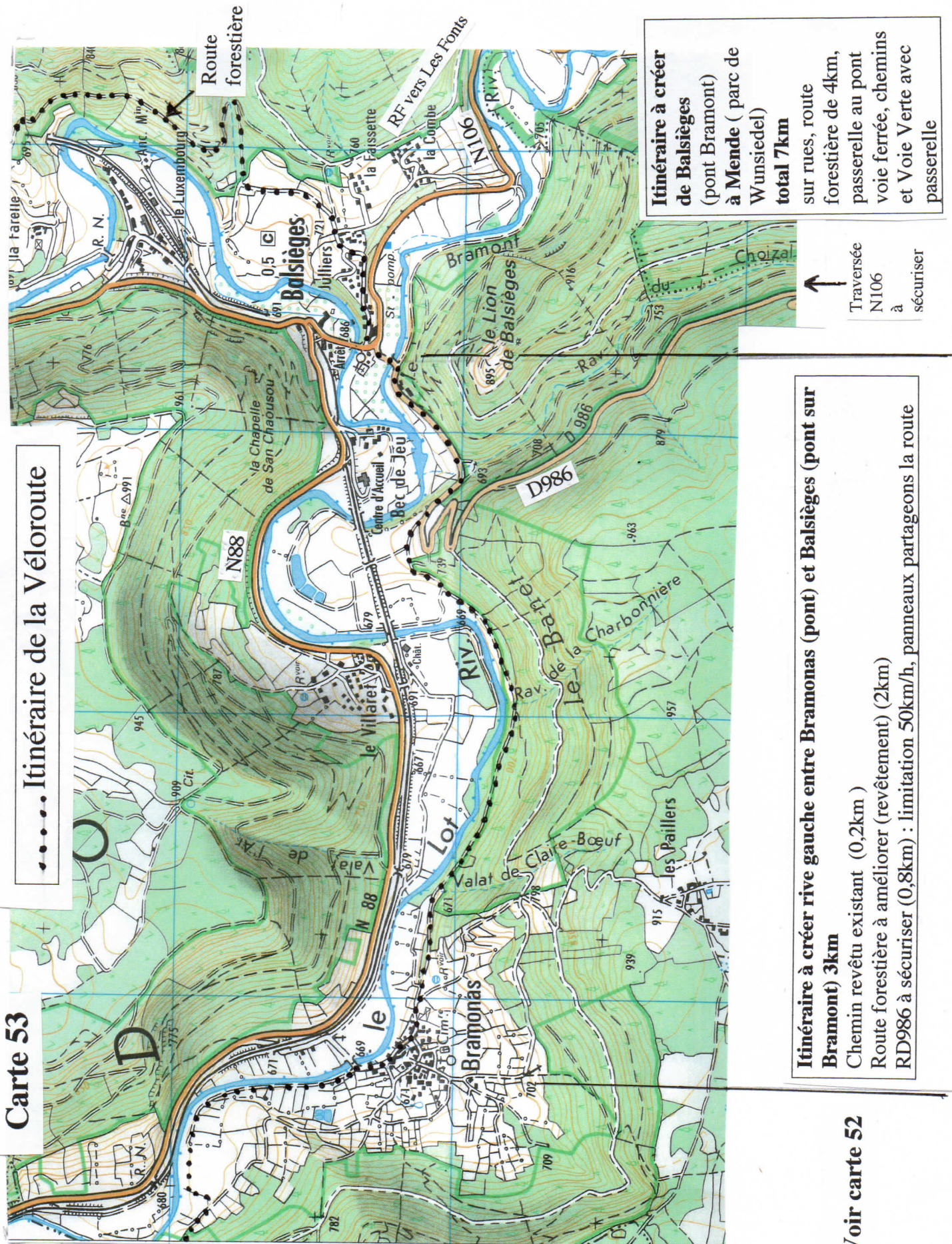
Améliorer le revêtement empierré-sablé avec bon entretien

Pose d'enrobé sur la descente du Villard (1 km)

Panneaux Voie Verte interdite aux véhicules à moteur sauf riverains, ayant droits, pêcheurs.

Montée sur route au Villard : limitation 30km/h





..... Itinéraire de la Véloroute

Itinéraire à créer de Balsièges (pont Bramont) à Mende (parc de Wunsiedel) total 7km
 sur rues, route forestière de 4km, passerelle au pont voie ferrée, chemins et Voie Verte avec passerelle

↑ Traversée N106 à sécuriser

Itinéraire à créer rive gauche entre Bramonnas (pont) et Balsièges (pont sur Bramont) 3km
 Chemin revêtu existant (0,2km)
 Route forestière à améliorer (revêtement) (2km)
 RD986 à sécuriser (0,8km) : limitation 50km/h, panneaux partageons la route

Voir carte 52

Carte 53



.....Itinéraire de la Véloroute

Carte 54-bis

Options d'accès (côté Mende) à la passerelle du pont du Lot (située côté amont du pont)

- a- en longeant la voie ferrée côté est (ou sud)
 - b- en longeant la voie ferrée côté ouest (ou nord)
- avec passage sous le pont

Itinéraire à créer de Balsières (pont Bramont) à Mende (parc de Wunsiedel) total 7km
 sur rues, route forestière de 4km (à améliorer), passerelle au pont voie ferrée (à créer), chemins et Voie Verte avec passerelle W. Churchill existante

